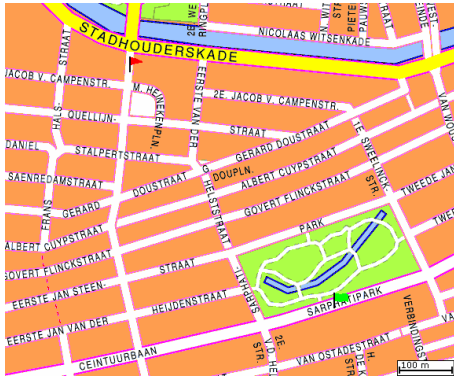


## Routebeschrijving met het openbaar vervoer

Vanaf station **Amsterdam Centraal** :

- Tram 25 halte Tweede van der Helststraat, 1 minuut lopen
- Tram 16, 24 halte Stadhouderskade 7 minuten lopen (zie kaartje)

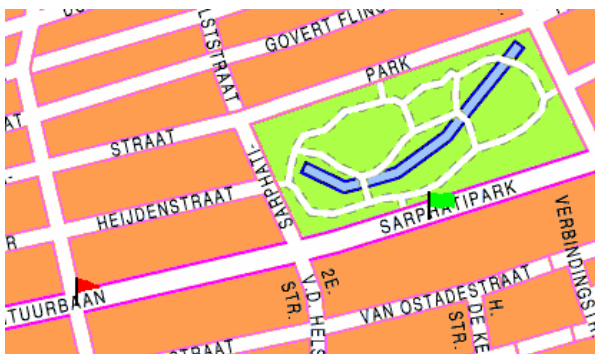


-Tram 4 halte Ceintuurbaan/van Woustraat 4 minuten lopen (zie kaartje)



Vanaf station **Amsterdam Amstel** :

-Tram 12 halte Ceintuurbaan 3 minuten lopen (zie kaartje)



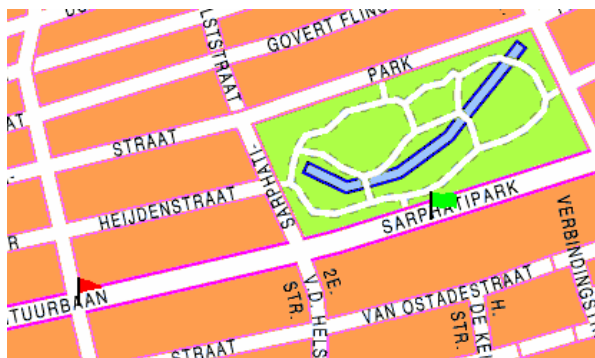
Vanaf station **Amsterdam RAI** :

-Tram 4 halte Ceintuurbaan 4 minuten lopen (zie kaartje)



Vanaf station **Amsterdam Sloterdijk** :

-Tram 12 halte Ceintuurbaan 3 minuten lopen (zie kaartje)



### **Routebeschrijving met de auto**

Vanuit de richting **Utrecht / A2:**

Volg vanaf de A2 bij knooppunt Amstel de A2 richting Amsterdam. Na 2,4 km schuin rechts de Nieuwe Utrechtseweg op. Na 2,1 km linksaf de Ceintuurbaan op. Na 0,8 km heeft u Trend Office Bakas bereikt.

Vanuit de richting **Rotterdam / Den Haag / Haarlem / Alkmaar A4 / A10**

Volg vanaf de A4 bij het Prins Clausplein de A4 / E19 richting Amsterdam. Volg na 45 km op het knooppunt de Nieuwe Meer de A10 richting A10 Ringweg Zuid. Neem na 4,5 km de afslag Amsterdam Rai S109 richting Centrum/Rai/Rivierenbuurt. Na 1,2 km linksaf de Wielingenstraat op. Na 0,9 km rechtsaf de Stadionweg op. Na 0,5 km linksaf de Hobbemakade op. Na 250 m rechtsaf. Na 0,6 km heeft u Trend Office Bakas bereikt.

Vanuit de richting **Hoorn / Afsluitdijk / A7**

Volg vanaf de A7 bij het knooppunt Zaandam de A8 / E22 richting Amsterdam. Volg na 4,3 km op het knooppunt Coenplein de A10 / E35 richting Amersfoort / Volendam. Neem na 5,2 km de afslag Volendam S116 richting Centrum/Nieuwendam/Noord. Na 0,5 km rechts op de Nieuwe Leewardeweg richting Centrum/Nieuwendam/Noord. Neem na 5,2 km de vierde afslag op de rotonde Jonas Daniel Meijerplein. Neem na 1 km de afslag Mauritskade. Na 350 m linksaf de Amsteldijk op. Na 300 m rechtsaf de Ceintuurbaan op. Na 0,8 km heeft u Trend Office Bakas bereikt.

Vanuit de richting **Amersfoort / Almere / A1 / A6**

Volg vanaf knooppunt Muiderberg de A1 / E231 richting Amsterdam. Volg na 11 km op knooppunt Watergraafsmeer de A10 / E35 richting A10 Ringweg Oost. Volg na 4,6 km op knooppunt Amstel de A2 richting Amsterdam. Na 2,4 km schuin rechts de Nieuwe Utrechtseweg op. Na 2,1 km linksaf de Ceintuurbaan op. Na 0,8 km heeft u Trend Office Bakas bereikt.

### **Parkeermogelijkheden**

Rondom het Sarphatipark kunt u de auto betaald parkeren van maandag tot en met zaterdag van 09.00 tot 24.00 uur. Op zon- en feestdagen is er geen betaald parkeren. Het tarief is € 2,10 per uur. Betalen kan op verschillende manieren: aan de meter (munten en chipkaart); met een dag-, week- of maandkaart. Te koop bij het PCH servicepunt, Karel du Jardinstraat 61 en bij de Servicepunten van Stadstoezicht; met uw mobiele telefoon: Parkeer en Bel, met keuze uit drie providers: Park-line, Parkmobile en Yellowbrick.

De dichtstbijzijnde parkeergarage vindt u op de Eerste van der Helststraat 6 (vanaf A10: Ring A10 Zuid - afrit s109 / s110 - richting Centrum - volg s110 tot Centrumring s100 - volg centrumring s100 linksaf richting Centrum Westzijde - volg Centrum Westzijde - volg P Heinekenplein) Openingstijden ma t/m zat: 07.30 - 02.00 uur zo: gesloten Tarief € 2,50 per uur